



 Povodí Moravy, s.p., Dřevařská 11, 601 75 Brno		Povodí Moravy, s.p. Závod Střední Morava PROJEKCE Moravní náměstí 766 686 01 Uherské Hradiště	
zodpovědný projektant:	vypracoval:	kreslil:	kontroloval:
Ing. Knotek M.	Ing. Knotek M.	Ing. Knotek M.	Ing. Jurček Z.
podpis:			
investor:	Povodí Moravy, s.p., Brno, Dřevařská 11		okres:
akce:	Odpad Perná, D. Dunajovice		datum:
323486	km 0,000-2,700 - oprava koryta		formát:
			archivní číslo:
			měřítko:
příloha:	DOKLADY		číslo přílohy:
			9



Městský úřad Mikulov
odbor stavební a životního prostředí
Náměstí 1, 692 01 Mikulov
tel.: 519 444 555, fax: 519 444 500
email: podatelna@mikulov.cz

SPIS. ZN.: STZI/27186/2018/AUGI
ČJ.: MUMI 18044956
VYŘIZUJE: Bc. Ivana Augustová
TEL.: 519 444 560
E-MAIL: augustova@mikulov.cz
DATUM: 30.08.2018

SOUHLAS č. 90/2018 **S PROVEDENÍM OHLÁŠENÍ UDRŽOVACÍCH PRACÍ**

Dne 07.06.2018, pod MUMI 18027186 podala společnost Povodí Moravy, s.p., Dřevařská 11, 602 00 Brno, IČ 70890013, ohlášení níže uvedených udržovacích prací.

Městský úřad Mikulov, odbor stavební a životního prostředí, jako vodoprávní úřad (dále jen „vodoprávní úřad“) místně příslušný podle ustanovení § 11 zákona č. 500/2004 Sb. správní řád, ve znění pozdějších předpisů (dále jen „správní řád“), věcně příslušný podle ustanovení § 106 zákona č. 254/2001 Sb., o vodách a o změně některých zákonů, ve znění pozdějších předpisů (dále jen „vodní zákon“) s působností speciálního stavebního úřadu podle § 15 odst. 1 písm. d) o územním plánování a stavebním řádu, ve znění pozdějších předpisů (dále jen „stavební zákon“) pro stavby vodních děl vymezených v § 55 vodního zákona, posoudil předmětnou stavbu podle stavebního zákona. Jelikož se v tomto konkrétním případě jedná o udržovací práce (§ 3 odst. 4 stavebního zákona) uvedené v ustanovení § 104 odst. 2 písm. p) stavebního zákona vodoprávní úřad tímto

v y d á v á s o u h l a s

v souladu s ustanovením a v souladu s § 15 a, odst. 3 vodního zákona s provedením udržovacích prací s názvem:

**„Odpad Perná, D. Dunajovice, km 0,000-2,700 - oprava koryta“,
vodní tok Meliorační odpad Perná, D. Dunajovice - IDVT 10194411,
na pozemcích p.č.: 5540, 5493, 5467 v k.ú. Dolní Dunajovice
a na pozemcích p.č.: 2016, 1988, 1841, 2140 a 2147 v k.ú. Perná,
ČHP 4-14-03-073, HRG 224, x=1197608, y=603426**

Vodoprávní úřad vydává souhlas udržovacích prací za podmínek:

1. Zahájení i ukončení udržovacích prací bude písemně nahlášeno vodoprávnímu úřadu, Městského úřadu Mikulov, Náměstí 158/1, 692 01 Mikulov.
2. Stavebník vytěžené sedimenty uloží dle projektové dokumentace na místo k tomu určené a to bez pařezů a kořenů.
3. Nedojde k dotčení jabloní nacházejících se na pozemku p.č. 2147 k.ú. Perná.
4. Zahájení a ukončení prací bude min. 14 dní předem oznámeno silničnímu inspektorovi a předmětné práce nesmí zasahovat do konstrukce mostu ev.č. 50-060 na silnici I/52.
5. Společnost E.ON souhlasí s činností v ochranném pásmu zařízení distribuční soustavy, nadzemní vedení VVN, nadzemní vedení VN a nadzemní vedení NN, budou dodrženy stanovené podmínky pro práci v tomto ochranném pásmu, dále zemní práce nesmí

- narušit stabilitu podpěrných bodů, výkopové práce do hloubky 1 m budou provedeny v min. vzdálenosti 1 m od stožárů.
6. V dané lokalitě se nachází vysokotlaký plynovod DN 150, kde je stanoveno ochranné pásmo tohoto plynovodu a s tím i dané podmínky pro činnosti v tomto ochranném pásmu, které budou dodrženy.
 7. Společnost Vodovody a kanalizace Břeclav, a.s., upozorňuje, že v dané lokalitě se se nachází přiváděcí vodovodní řad, před zahájením prací bude u střediska vodovodů Mikulov objednáno jeho vytýčení, v místě křížení v 1,779 km bude přizván zástupce střediska vodovodů Mikulov a v místě kanalizačního zatrubnění v km 2,700 bude přizván zástupce ČOV Mikulov.
 8. V zájmovém území se nachází síť elektronických komunikací, proto budou dodrženy stanovené podmínky pro ochranu tohoto zařízení a pro práci v ochranném pásmu.
 9. Předmětné práce budou zasahovat do bezpečnostního pásma NET4GAS, proto min. 7 dní před zahájením prací toto bude oznámeno společnosti.

Účel prací:

Předmětem udržovacích prací je na úseku vodního toku Meliorační odpad Perná, D. Dunajovice, který je místy zanesen sedimenty, které omezují jeho kapacitu. Původní kamenné opevnění koryta je místy poškozeno., koryto toku je zarosteno náletovými dřevinami. To vše snižuje kapacitu toku a za zvýšených průtoků hrozí vyběžení toku na okolní pozemky. Bude provedeno odtěžení nánosů z koryta v úseku km 0,360 – 1,926 a 2,460-2,700 po úroveň původní nivelety dna. Místy poškozené kamenné opevnění koryta bude opraveno a chybějící dlažba doplněna. Náletové dřeviny z průtočného profilu koryta toku vyřezány.

Termín udržovacích prací:

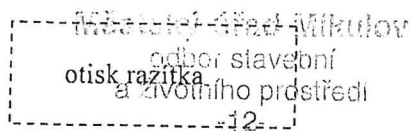
září 2018 – prosinec 2019

Žadatel spolu s žádostí předložil:

- Projektovou dokumentaci zpracoval Ing. Martin Knotek
- Závazné stanovisko Agentury ochrany přírody a krajiny ČR, Správa CHKO Pálava, Náměstí 32, Mikulov, ze dne 21.03.2018, č.j. 00644/JM/18
- Vyjádření ředitelství silnic a dálnic ČR, Brno, ze dne 5.4.2018, zn.: 2/3.4/18-22200
- Souhlas E.ON Česká republika, s.r.o., Hodonín ze dne 05.04.2018, zn.:S40325-16239815
- Vyjádření E.ON Servisní, s.r.o., Hodonín, ze dne 23.06.2017, zn.: E7456-16187672
- Vyjádření GridServices, s.r.o., Brno, ze dne 20.10.2017, zn.: 5001602686 a ze dne 10.05.2018, zn.:5001704663
- Vyjádření Vodovody a kanalizace Břeclav, a.s., Břeclav, ze dne 30.10.2017, č.j.: POZ-2017-006237
- Vyjádření České technické infrastruktury, a.s., Olšanská 6, Praha, ze dne 30.06.2017, č.j. 655361/17
- Vyjádření NET4GAS, Praha, ze dne 17.07.2017, zn.:5703/17/OVP/Z
- Souhlas ZEPIKO s.r.o., Brno, ze dne 9.11.2017
- Koordinované závazné stanovisko Městského úřadu Mikulov, odbor stavební a životního prostředí, Náměstí 158/1, Mikulov, ze dne 19.01.2018, pod MUMI 18004026
- Protokoly o zkoušce vzorku ev.č. 9331/17
- Protokol č.60962/2017

Souhlas s ohlášením udržovacích prací v souladu s ustanovením § 106 odst. 3, odst. 4 stavebního zákona platí po dobu 2 let ode dne vydání, nepozbývá však platnosti, pokud v této době bylo s ohlášenými pracemi započato. Platnost souhlasu nelze prodloužit.

Vodoprávní úřad upozorňuje na povinnosti a odpovědnost stavebníka při přípravě a provádění staveb, dle hlavy IV stavebního zákona, zakotvené v ustanovení § 152 stavebního zákona. Mezi tyto povinnosti také patří povinnost vedení stavebního deníku, dle § 157 odst. 1 stavebního zákona.



Bc. Ivana Augustová
odborný zaměstnanec

Poplatek

Správní poplatek podle zákona č. 634/2004 Sb., o správních poplatcích ve výši 500,- Kč byl zaplacen.

Obdrží:

účastníci (dodejky)

Povodí Moravy, s.p., Moravní nám., Uherské Hradiště

Na vědomí:

Obec Perná, IDDS: uyaa6af

sídlo: Perná č.p. 294, 691 86 Perná

Obec Dolní Dunajovice, IDDS: e6bber8

sídlo: Zahradní č.p. 613, 691 85 Dolní Dunajovice

Příloha pro žadatele:

- Projektová dokumentace
- Souhlas č. 90/2018



Městský úřad Mikulov
odbor stavební a životního prostředí
Náměstí 1, 692 20 Mikulov
tel.: 519 444 555, fax: 519 444 500
email: podatelna@mikulov.cz

DS - 340178243

Povodí Moravy, s. p. Brno	
závod Střední Morava Uh. Hradiště	
Došlo:	19 -01- 2018
č.j.	4447 příl.
Přiděleno:	ZSM

SPIS. ZN.: STZI/42368/2017/HERP
Č.J.: MUMI 18004026
VYŘIZUJE: Ing. Prokop Herák
TEL.: 519 444 549
E-MAIL: herak@mikulov.cz

DATUM: 19.1.2018

KOORDINOVANÉ ZÁVAZNÉ STANOVISKO

pro stavební řízení

Městský úřad Mikulov, jako dotčený orgán příslušný podle § 136 zákona č. 500/2004 Sb., správní řád, ve znění pozdějších předpisů (dále jen "správní řád"), a podle dále uvedených ustanovení jednotlivých zvláštních zákonů, po posouzení žádosti, kterou dne 13.10.2017 podalo

Povodí Moravy, s.p., Dřevařská 932/11, Veverí, 602 00 Brno

(dále jen "žadatel"), ve věci:

Odpad Perná, D. Dunajovice km 0,000-2,700 - oprava koryta

(dále jen "záměr") na pozemcích parc. č. 5467, 5493 a 5540 v katastrálním území Dolní Dunajovice a pozemcích parc. č. 1841, 1988, 2016, 2140 a 2147 v katastrálním území Perná, a po zkoordinování požadavků na ochranu dotčených veřejných zájmů, vydává podle ustanovení § 4 odst. 2 a 7 zákona č. 183/2006 Sb., o územním plánování a stavebním řádu (stavební zákon), ve znění pozdějších předpisů (dále jen "stavební zákon") a podle § 136 a § 149 odst. 1 správního řádu toto **koordinované závazné stanovisko** pro úseky, které jako dotčený orgán hájí:

1. ustanovení § 77 zákona č. 114/1992 Sb., o ochraně přírody a krajiny, ve znění pozdějších předpisů (dále jen „zákon“):

Veřejné zájmy nejsou záměrem dotčeny.

Martin Suchánek, v. r.

tel: 519 444 543

e-mail: suchanek@mikulov.cz

2. ustanovení § 11 odst. 3 zákona č. 201/2012 Sb., o ochraně ovzduší, ve znění pozdějších předpisů (dále jen „zákon“):

Veřejné zájmy nejsou záměrem dotčeny.

Ing. Petra Sněhotová, v. r.

tel: 519 444 609

e-mail: snehotova@mikulov.cz

3. ustanovení § 79 odst. 4 zákona č. 185/2001 Sb., o odpadech a o změně některých dalších zákonů, ve znění pozdějších předpisů:

ZÁVAZNÉ STANOVISKO

Městský úřad Mikulov, odbor stavební a životního prostředí (dále i jen "správní orgán") jako místně příslušný orgán odpadové hospodářství podle ustanovení § 61 odst. 1 písm. c) a § 66 zák. č. 128/2000 Sb., o obcích (obecní zřízení) ve znění pozdějších předpisů, § 10 a § 11 zákona č. 500/2004 Sb.,

správní řád, ve znění pozdějších předpisů (dále jen "správní řád") a jako věcně příslušný orgán odpadového hospodářství podle ustanovení § 79 odst. 4 zákona č. 185/2001 Sb., o odpadech a o změně některých dalších zákonů, ve znění pozdějších předpisů (dále jen "zákon o odpadech") s působností dotčeného správního orgánu podle § 4 odst. 2 zákona č. 183/2006 Sb., o územním plánování a stavebním řádu (dále jen "stavební zákon"), ve znění pozdějších předpisů na základě žádosti podané žadatelem - společností Povodí Moravy, s.p., Dřevařská 932/11, 602 00 Brno souhlasí

v souladu s ustanovením § 149 odst. 1 správního řádu a § 4 odst. 2 stavebního zákona s umístěním a povolením stavby "Odpad Perná, D. Dunajovice km 0,000-2,700 - oprava koryta", na pozemku parcela číslo 5467, 5493, 5540 v katastrálním území Dolní Dunajovice, 2016, 1988, 1841, 2140, 2147 v katastrálním území Perná z hlediska nakládání s odpady.

Pro provedení stavby se podle ustanovení § 79 odst. 5 zákona o odpadech současně stanoví tyto podmínky:

Orgán odpadového hospodářství souhlasí při dodržení následujících podmínek:

1. Stavebník uloží vytažené sedimenty z pravostranného přítoku Dunajovického potoka dle projektové dokumentace na místo k tomu určené.

Toto závazné stanovisko se vydává jako závazný podklad pro výrokovou část povolujícího rozhodnutí příslušného stavebního úřadu.

Odůvodnění

Městský úřad Mikulov, odbor stavební a životního prostředí, obdržel žádost o závazné stanovisko podané žadatelem - společností Povodí Moravy, s.p., Dřevařská 932/11, 602 00 Brno, ve věci povolení stavby "Odpad Perná, D. Dunajovice km 0,000-2,700 - oprava koryta", na pozemku parcela číslo 5467, 5493, 5540 v katastrálním území Dolní Dunajovice, 2016, 1988, 1841, 2140, 2147 v katastrálním území Perná.

Orgán odpadového hospodářství podle ustanovení § 4 odst. 2 stavebního zákona a § 79 odst. 4 zákona o odpadech posoudil žádost a přiložené doklady uvedené níže z hlediska jejich souladu s povinnostmi vyplývajícími ze zákona o odpadech a jeho prováděcích předpisů.

Příloha řešené žádosti obsahovala:

Kompletní projektovou dokumentaci předmětné stavby

Jako správní orgán příslušný ke kontrole průběžné evidence o odpadech a způsobech nakládání s odpady dle § 39 odst. 1 zákona o odpadech a ověřování podaných hlášení o produkci a nakládání s odpady dle § 39 odst. 2 zákona o odpadech, kterému zákon přiznává postavení dotčeného orgánu ve stavebním řízení z hlediska nakládání s odpady, v souladu s principem prevence v oblasti životního prostředí. Doklady o předání odpadů oprávněné osobě je třeba přeložit v rozsahu dle výše uvedeného ustanovení zákona, tedy s náležitostmi dle § 21 a přílohy č. 20 vyhlášky č. 383/2001 Sb., o podrobnostech nakládání s odpady, ve znění pozdějších předpisů.

Doklady z koncového zařízení, tedy ze zařízení k odstranění nebo využití odpadů, jsou požadovány v souladu s principem uvedeným v § 9a zákona o odpadech, který stanoví, že v rámci odpadového hospodářství musí být dodržována hierarchie způsobu nakládání s odpady, a dále s ohledem na skutečnost, že vyhláška č. 499/2006 Sb., o dokumentaci staveb, ve znění pozdějších předpisů, ve svých přílohách týkajících se obsahu dokumentace a projektové dokumentace (PD) na úrovni realizace stavby (pro stavební povolení, pro ohlášení stavby aj., tedy v příslušných přílohách této vyhlášky) uvádí, že náležitostí PD má být uvedení konkrétních druhů a množství odpadů, které vzniknou při výstavbě, a způsob jejich likvidace, tedy v pojmech zákona o odpadech způsob koncového nakládání s nimi. Proto je tato podmínka stanovena jako doplnění předložených dokladů o předání odpadů oprávněné osobě. Doklady o využití / odstranění odpadů je třeba předložit v rozsahu přejímky odpadů do zařízení, který jsou popsána (podle druhů zařízení) v příloze č. 1 vyhlášky č. 294/2005 Sb., nebo v příloze č. 2 vyhlášky č. 383/2001 Sb.

Poučení účastníků

Proti závaznému stanovisku se nelze samostatně odvolat. Proti závaznému stanovisku se lze odvolat prostřednictvím odvolání proti rozhodnutí, ke kterému bylo toto závazné stanovisko vydáno, viz § 149 odst. 5 správního řádu.

Správní orgán upozorňuje, že toto závazné stanovisko nenahrazuje souhlas k provozování zařízení k využívání, odstraňování, sběru nebo výkupu odpadů dle § 14 odst. 1 zákona o odpadech.

Ing. Petra Sněhotová, v. r.

tel: 519 444 609

e-mail: sněhotova@mikulov.cz

4. ustanovení § 48 zákona č. 289/1995 Sb., o lesích a o změně a doplnění některých zákonů, ve znění pozdějších předpisů (dále jen „zákon o lesích“):

Městský úřad Mikulov, odbor stavební a životního prostředí, jako orgán státní správy lesů, příslušný podle § 66 zákona č. 128/2000 Sb., o obcích v platném znění a § 48 odst. 1 písmeno d) zákona č. 289/1995 Sb., o lesích a o změně a doplnění některých zákonů, v platném znění (lesní zákon), podle ustanovení § 14 odst. 2 lesního zákona

vydává

podle § 149 zákona č. 500/2004 Sb., správní řád, a podle § 14 odst. 2 lesního zákona

souhlas

s dotčením pozemků do 50 m od pozemků určených k plnění funkce lesa pro záměr "Odpad Perná, Dolní Dunajovice km 0,000 - 2,700 - oprava koryta". Podle předloženého návrhu mají být mimo jiné, dotčeny pozemky ve vzdálenosti do 50 m od pozemků pč. 2149, 2146, 2159 a 2160 v kú. Perná, které jsou určeny k plnění funkcí lesa

Souhlas je udělen za těchto podmínek:

- ~ V souladu s předloženou žádostí, bude činnost realizována podle předloženého zákresu v kopii katastrální mapy, která je součástí předložené žádosti.
- ~ Podmínkou udělení tohoto souhlasu je, že nedojde realizací tohoto záměru k omezení využití pozemků určených k plnění funkce lesa.

Dále orgán státní správy lesů upozorňuje žadatele na skutečnosti vyplývající ze zákona o lesích

" Případný ořez dřevin rostoucích na lesním pozemku bude proveden výhradně po dohodě s vlastníkem lesa.

" Tento souhlas neopravňuje k jakémukoliv vlastnímu dotčení pozemků určených k plnění funkcí lesa a na nich rostoucích lesních porostů. V případě dotčení lesních pozemků je nutné požádat o souhlas s jejich dotčením podle § 14 lesního zákona.

Odůvodnění:

Dne 13.10.2017 požádal žadatel (Povodí Moravy s.p., závod Střední Morava, Moravské náměstí 766, 686 11 Uherské Hradiště) o vydání koordinovaného závazného stanoviska k záměru "Odpad Perná, Dolní Dunajovice km 0,000 - 2,700 km - oprava koryta" který má být realizován mimo jiné na pozemcích do 50 m od pozemků určených k plnění funkce lesa. K žádosti, byl jako příloha přiložen zákres do katastrální mapy.

Žádost byla posouzena, v souladu s ustanovením § 14 odst. 2 lesního zákona, jehož účelem je sledovat a chránit zájmy chráněné tímto zákonem, z pohledu zájmu státu na lese jako národním bohatství a významné složce životního prostředí, nikoliv z pohledu vlastníka lesa.

Vydání souhlasu je vázáno na splnění podmínek dle předložené žádosti.

Mgr. Martin Sedliský, v. r.

tel: 519 444 561

e-mail: sedlisky@mikulov.cz

5. ustanovení § 15 zákona č. 334/1992 Sb., o ochraně zemědělského půdního fondu, ve znění pozdějších předpisů (dále jen „zákon“):

Veřejné zájmy nejsou záměrem dotčeny.

Martin Suchánek, v. r.

tel: 519 444 543

e-mail: suchanek@mikulov.cz

6. ustanovení § 106 odst. 1 a § 104 odst. 9 zákona č. 254/2001 Sb., o vodách a o změně některých zákonů (vodní zákon), ve znění pozdějších předpisů:

ZÁVAZNÉ STANOVISKO č.281/2017

Městský úřad Mikulov, odbor stavební a životního prostředí, jako vodoprávní úřad příslušný podle ustanovení § 104 odst. 2 písm. c) a podle § 106 odst. 1 zákona č. 254/2001 Sb., o vodách, ve znění pozdějších předpisů (dále jen "vodní zákon"), a jako místně příslušný vodoprávní úřad (dále jen "vodoprávní úřad") podle ustanovení § 11 zákona č.500/2004 Sb., správní řád, ve znění pozdějších předpisů (dále jen "správní řád") a v návaznosti na ustanovení § 149 odst. 1 správního řádu a dle § 104 odst. 9 vodního zákona, vydává

žadateli:

- Povodí Moravy, s.p., závod Střední Moravy, Moravní nám. 766, Uherské Hradiště, IČ 70890013

souhlasné závazné stanovisko

pro stavbu s názvem:

"Odpad Perná, D.Dunajovice km 0,000-2,700 - oprava koryta", na pozemcích p.č. 5540, 5493, 5467 v k.ú. Dolní Dunajovice a na pozemcích p.č. 2016, 1988, 1841, 2140, 2147 v k.ú. Perná, pro výše uvedenou stavbu, veřejné zájmy na úseku ochrany vod, jejichž ochrana je v působnosti obecního úřadu s rozšířenou působností, odboru stavebního a životního prostředí, jsou předmětným záměrem dotčeny.

Odůvodnění

Předložený projekt s názvem: "Odpad Perná, D. Dunajovice km 0,000-2,700 - oprava koryta", na pozemcích p.č. 5540, 5493, 5467 v k.ú. Dolní Dunajovice a na pozemcích p.č. 2016, 1988, 1841, 2140, 2147 v k.ú. Perná, řeší opravu vodního toku odpadu Perná, D. Dunajovice, který začíná zaústěním do Dunajovického potoka a končí začátkem zatrubnění v obci Perná. Celková délka 2700 m.

Projektovou dokumentaci zpracoval Ing. M. Knotek, z 10/2017.

Předložený záměr byl posouzen z hlediska plánování v oblasti vod, dalších zájmů sledovaných vodním zákonem a obecných zájmů.

Podmínky a povinnosti nebyly stanoveny v rámci s ohledem na požadavky na ochranu jakosti a zdravotní nezávadnosti vod, jsou dané vodním zákonem.

Na udělení tohoto souhlasu se nevztahují obecné podmínky o správním řízení, jedná se o závazné stanovisko dle ustanovení § 149 správního řádu.

Vodoprávní úřad upozorňuje, že navrhovaná stavba je vodním dílem a o její povolení nutno požádat příslušný vodoprávní úřad - Městský úřad Mikulov, odbor stavební a životního prostředí. Žádost musí obsahovat všechny náležitosti podle vyhlášky č. 432/2001 Sb., ve znění pozdějších předpisů.

Poučení

Proti tomuto závaznému stanovisku se nelze samostatně odvolat. Opravné prostředky lze proti němu uplatnit pouze v režimu ustanovení § 149 odst. 4, 5 s 6 správního řádu.

Bc. Ivana Augustová, v. r.

tel: 519 444 560

e-mail: augustova@mikulov.cz

7. ustanovení § 40 odst. 4 zákona č. 13/1997 Sb., o pozemních komunikacích, ve znění pozdějších předpisů (dále jen „zákon o pozemních komunikacích“):

Veřejné zájmy nejsou záměrem dotčeny.

- Městský úřad Mikulov, odbor stavební a životního prostředí, jako silniční správní úřad příslušný podle § 40 odst. 4 písm. a) zákona č. 13/1997 Sb., o pozemních komunikacích, ve znění pozdějších předpisů (dále jen "zákon o pozemních komunikacích"), po posouzení Vaší žádosti sděluje, že v souladu s § 40 odst. 4 písm. d) zákona o pozemních komunikacích ke stavebnímu řízení závazné stanovisko nevydává.

Ing. Peter Snášel, v. r.

tel: 519 444 573

e-mail: snasel@mikulov.cz

8. ustanovení § 29 zákona č. 20/1987 Sb., o státní památkové péči, ve znění pozdějších předpisů (dále jen „zákon“):

Veřejné zájmy nejsou záměrem dotčeny.

- předmětná stavba se nenachází v žádném památkově chráněném území, k jejímu povolení proto není třeba souhlasu dotčeného orgánu státní správy na úseku památkové péče.

Ing. Josef Hromek, v. r.

tel: 519 444 514

e-mail: hromek@mikulov.cz

Odůvodnění:

Městský úřad Mikulov obdržel dne 13.10.2017 žádost o vydání stanoviska k uvedenému záměru. Podkladem pro vydání stanoviska byla předložená dokumentace záměru.

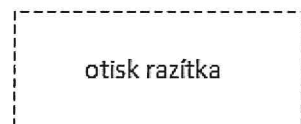
Popis záměru:

- Odpad Perná, D. Dunajovice km 0,000-2,700 - oprava koryta

Dotčené orgány záměr posoudily a zjistily požadavky na ochranu všech dotčených veřejných zájmů chráněných podle zvláštních právních předpisů. Požadavky na různých úsecích ochrany veřejných zájmů zkoordinoval a vydal toto **koordinované závazné stanovisko**.

Poučení:

Proti tomuto závaznému stanovisku se nelze odvolat. Nezákonné závazné stanovisko lze zrušit nebo změnit v přezkumném řízení. Podle § 149 odst. 1 správního řádu závazné stanovisko není samostatným rozhodnutím ve správním řízení. Obsah závazného stanoviska je závazný pro výrokovou část rozhodnutí stavebního úřadu.

**Bc. Leona Alexová**

vedoucí odboru

Obdrží:

Povodí Moravy, s.p., IDDS: m49t8gw

sídlo: Dřevařská 932/11, Veveří, 602 00 Brno

Městský úřad Mikulov, odbor stavební a životního prostředí, Náměstí 158/1, 692 20 Mikulov

78-560367419



AGENTURA OCHRANY
PŘÍRODY A KRAJINY
ČESKÉ REPUBLIKY

Povodí Moravy, s.p. Brno	
závod Střední Morava Uh. Hradiště	
Došlo	23 -03- 2018
č.j.	17808
příl.	JMP
Přiděleno:	

REGIONÁLNÍ PRACOVISŤE
JIŽNÍ MORAVA

Správa CHKO Pálava
Náměstí 32
692 01 Mikulov
tel.: 519 510 585
ID DS: ngbdyqr
e-mail: palava@nature.cz
www.nature.cz

Povodí Moravy s.p.
závod Střední Morava
Moravní náměstí 766
686 11 Uherské Hradiště

NAŠE ČÍSLO JEDNACÍ: 00644/JM/18

VYŘIZUJE: Sajfrt

DATUM: 21.3.2018

Závazné stanovisko k zásahu do významného krajinného prvku

Agentura ochrany přírody a krajiny ČR, regionální pracoviště Jižní Morava, oddělení Správa CHKO Pálava (dále jen „Agentura“), jako orgán ochrany přírody příslušný podle ust. § 75 odst. 1 písm. e) ve spojení s § 78 odst. 1 zákona č. 114/1992 Sb., o ochraně přírody a krajiny, v platném znění (dále jen „ZOPK“) na základě žádosti Povodí Moravy, s.p., závodu Střední Morava, IČ 708 90 013 se sídlem Moravní náměstí 766, 686 11 Uherské Hradiště ze dne doručení 28. 2. 2018 o vydání závazného stanoviska k zásahu do významného krajinného prvku v rámci údržby vodního toku „Odpad Perná v ř.km 0,000 - 2,700 vydává podle ustanovení § 4 odst. 2 zákona toto

závazné stanovisko:

Agentura

souhlasí

se zásahem do vodní toku Odpad Perná v ř.km. cca 1,8 až 2,700 jako do významného krajinného prvku. Zásah bude spočívat v odtěžení sedimentů v korytě tohoto vodního toku, opravě opevnění koryta, vyřezání dřevin pro přístup na staveniště a vyřezání dřevin z průtočného profilu koryta vodního toku.

Souhlas se vydává za následující podmínky:

- Nedojde k dotčení jabloní nacházejících se na pozemku parc. č. 2147 v k.ú. Perná. Lokalizace těchto jabloní je znázorněna v příloze č. 1 tohoto závazného stanoviska.

Odůvodnění:

Dne 28. 2. 2018 obdržela Agentura od Povodí Moravy, s.p. žádost o posouzení, zda výše uvedenou činností bude dotčen významný krajinný prvek a případné vydání závazného stanoviska k zásahu do něj. Vzhledem ke skutečnosti, že záměrem Povodí Moravy, s.p., je podle názoru Agentury úprava vodního toku, byl tento záměr vyhodnocen tak, že je k němu nutno vydat závazné stanovisko. Z tohoto důvodu byla výše uvedená žádost vyhodnocena jako žádost o vydání závazného stanoviska dle § 4 odst. 2 zákona. Záměr se dotýká území, na kterém je Agentura kompetentním orgánem ochrany přírody jen částečně. Z tohoto důvodu se toto závazné stanovisko týká jen úseku km cca 1,8 až 2,7 (od tělesa silnice I/52 po zatrubnění)

Agentuře se situace na předmětném úseku vodního toku „Odpad Perná známa z terénní pochůzky konané dne 19.3.2018.

Agentura má za to, že odtěžením sedimentu na původní niveletu, opravou opevnění koryta a nezbytným vyžénáním a vykácením dřevin nedojde k oslabení stabilizační funkce tohoto významného krajinného prvku ani k jeho poškození. Rozsah kácení břehových porostů je podle Agentury zvolen jako minimalistický, který je nezbytně nutný k provedení záměru. Nedojde k úplné likvidaci břehového porostu na obou březích předmětného vodního toku.

Podmínka ponechání vysazených jabloní na pozemku parc. č. 2147 v k.ú. Perná byla stanovena v důvodu, že se jedná o kvalitní zeleň s velkým potenciálem pro zájmy ochrany přírody do budoucna. U těchto zapěstovaných stromků, které podle názoru Agentury neznemožňují realizaci záměru, je vysoká pravděpodobnost jejich dlouhodobější existence. Tato zeleň má potenciál nejen vytvořit hodnotnou doprovodnou zeleň vodního toku jako významného krajinného prvku, ale do budoucna může sloužit jako biotop některým druhům živočichů vázaných na ovocné stromy, a to včetně druhů zvláště chráněných.

Agentura se zabývala i otázkou zda je splněna podmínka pro vydání kladného stanoviska ve smyslu § 45g zákona. Na základě výše uvedeného Agentura dospěla k závěru, že kladné stanovisko lze udělit, neboť je vyloučeno závažné nebo nevratné poškození přírodních stanovišť a biotopů druhů, k jejichž ochraně je evropsky významná lokalita nebo ptačí oblast určena a nemůže dojít k soustavnému nebo dlouhodobému vyrušování druhů, k jejichž ochraně jsou tato území určena.

Poučení:

Podle ustanovení § 149 správního řádu není závazné stanovisko samostatným rozhodnutím a nelze se proti němu odvolat. Jeho obsah je závazným podkladem pro příslušný úřad. Obsah závazného stanoviska lze napadnout odvoláním proti rozhodnutí příslušného úřadu.

Digitálně podepsal
Jméno: Jiří Kmet
Vydavatel: PostSignum Qualified CA
2, Česká pošta, s.p. [IČ 47114983]
Sériové číslo: 2633714, hexadecimálně: 2B 3D 32

Mgr. Jiří Kmet, v. r.
VEDOUcí SPRÁVY CHKO PALAVA

Přílohy:

1. Lokalizace jabloní určených k ponechání

Příloha k závaznému stanovisku č.j. 00644/JM/18 ze dne 21.3.2018



Souhlas obce Perná s provedením stavby a vstupem na pozemky

pro stavbu „Odpad Perná, D. Dunajovice km 0,000-2,700 - oprava koryta“

Obec Perná, č. p. 294, 691 86 Perná,

jakožto vlastník pozemků a komunikací umožňujících provedení stavebních prací pro akci „Odpad Perná, D. Dunajovice km 0,000-2,700 - oprava koryta“, dává souhlas správci drobného vodního toku – melioračního odpadu Perná, Dolní Dunajovice, kterým je Povodí Moravy, s.p., se vstupem na tyto pozemky a komunikace v majetku obce. Dotčené pozemky a komunikace budou správcem toku po skončení prací uvedeny do původního stavu.

Tento souhlas je vydán výhradně jako jeden z podkladů pro správní řízení k výše uvedené stavební akci.

V Perné dne: 23.3.2018



Studénka Karel
starosta obce

OBEC PERNÁ
691 86 Perná


Souhlas obce Dolní Dunajovice s provedením stavby a vstupem na pozemky

pro stavbu „Odpad Perná, D. Dunajovice km 0,000-2,700 - oprava koryta“

Obec Dolní Dunajovice, č. p. Zahradní 613, 691 85 Dolní Dunajovice, jakožto vlastník pozemků a komunikací umožňujících provedení stavebních prací pro akci „Odpad Perná, D. Dunajovice km 0,000-2,700 - oprava koryta“, dává souhlas správci drobného vodního toku – melioračního odpadu Perná, Dolní Dunajovice, kterým je Povodí Moravy, s.p., se vstupem na tyto pozemky a komunikace v majetku obce a ke zřízení dočasné mezideponie stavebního materiálu na pozemku p.č. 5546. Dotčené pozemky a komunikace budou správcem toku po skončení prací uvedeny do původního stavu.

Tento souhlas je vydán výhradně jako jeden z podkladů pro správní řízení k výše uvedené stavební akci.

v Dolních Dunajovicích dne: 9.11.2018


.....
razítko, podpis
OBEC
691 85 Dolní Dunajovice
okres Blatná



Č.J.: PM-14499/2019

Ev.Č.: 35275/2019
dne: 22.03.2019
Povodí Moravy, s.p.

listů: 1

Mikros-vín, Mikulov, kom. spol., Nádražní 980/29, 692 01 Mikulov, IČO 25326317

**Povodí Moravy, s. p.,
závod Střední Morava
Moravní náměstí 766
686 11 Uherské Hradiště**

Naše značka.: 54/přidat

Vyřizuje: Spálovská, tel. 519510740

V Mikulově 20. 3. 2019

Věc: Souhlas se vstupem na pozemky v k.ú. Perná.

Naše organizace nemá námitek k níže uvedené plánované akci a vydává předběžný souhlas se vstupem na pozemky v užívání naší organizace – p. č. 2148, 2143 a 2142 v k. ú. Perná za účelem realizace akce „Odpad Perná, Dolní Dunajovice km 0,000 – 2,700 – oprava koryta“ v termínu září – prosinec 2019.

Termín vstupu na pozemky bude v dostatečném předstihu oznámen uživateli, samotný vstup na pozemky a náhrada vzniklých škod bude před zahájením prací řešen samostatnou „Dohodou o podmínkách vstupu“.

Mikros-vín, Mikulov, kom.spol.
Nádražní 29, 692 01 Mikulov
Tel. 519 510 740 519 510 740
DIČ: CZ25326317
KS Brno OK 0001 a 0002 8103

Ing. Martin Kracík
ředitel



V Brně dne: 5.4.2018
Vaše zn.:
Naše zn.: 2/3.4./18-22200

Vyřizuje: Ing. Maliňák
Telefon: 549 133 350
E-mail: jaroslav.malinak@rsd.cz

Povodí Moravy, s.p.
závod Střední Morava
Ing. Martin Knotek
Moravní náměstí 766
686 11 Uherské Hradiště

Věc: Silnice I/52 - Vyjádření k dokumentaci pro udržovací práce k akci:
„Odpad Perná, D. Dunajovice km 0,000-2,700 - oprava koryta“

Předmětem udržovacích prací je úsek drobného vodního toku – melioračního odpadu Perná, D. Dunajovice, který začíná zaústěním do Dunajovického potoka (řkm 0,000) a končí dle zaměření toku v řkm 2,700 – začátkem zatrubnění v obci Perná. Celý řešený úsek má délku 2700 m a leží na k.ú. Dolní Dunajovice a Perná v extravilánu těchto obcí. Odpad kříží v řkm 1,779 silnici I. třídy č. 52 v místě stávajícího mostu ev.č. 52-060 v provozním staničení silnice I/52 km 41,356. Provádění prací bude probíhat mimo tuto komunikaci, pod silničním mostem dojde pouze k vytěžení nahromaděných sedimentů. Řešený úsek melioračního odpadu je přístupný po stávajících cestách, případně po přilehlém polním pozemku.

Investorem výše uvedené akce je Povodí Moravy, s.p., Brno, Dřevařská 11, 602 00 Brno.

ŘSD ČR, Závod Brno jako majetkový správce silnice I/52 a majetkový správce stavbou dotčených pozemků parc. č. 1988 a 2140 v k. ú. Perná **souhlasí** s realizací výše uvedené akce v silničním ochranném pásmu silnice I/52 za následujících podmínek:

- během stavebních prací nesmí být ohrožen bezpečný a plynulý provoz na silnici I/52, silnice nesmí být znečišťována a nesmí na ní být ukládán žádný materiál
- zahájení a ukončení stavebních prací bude s časovým předstihem oznámeno silničnímu inspektorovi, který místo zkontroluje (kontaktní osoba: Radek Otruba, tel. 549 133 776, e-mail: radek.otruba@rsd.cz)
- práce nesmí zasahovat do konstrukce mostu ev.č. 52-060 na silnici I/52, pod mostem je možné provést pouze pročištění od usazených sedimentů ve dně, po úroveň stávajícího opevnění
- v případě poškození komunikačních ploch silnice I/52, konstrukce mostu ev.č. 52-060 nebo objektů odvodnění silnice I/52 investor závady odstraní na vlastní náklady

Jelikož se jedná o stavbu zasahující do silničního ochranného pásma silnice I. třídy, je nutno Váš záměr předložit k vyjádření příslušnému silničnímu správnímu úřadu - Odboru dopravy Krajského úřadu Jihomoravského kraje, který stanoví konečné podmínky.

Toto vyjádření má platnost 1 rok, tj. do 4.4.2019.

S pozdravem

Mgr. David Fiala
ředitel Závodu Brno



Adresa pro doručování: Ředitelství silnic a dálnic ČR, Závod Brno, Šumavská 525/33, 602 00 Brno
Adresa sídla organizace: Ředitelství silnic a dálnic ČR, Na Pankráci 546/56, 140 00 Praha 4

E.ON Česká republika, s.r.o., F. A. Gerstnera 2151/6, 370 01 České Budějovice

Povodí Moravy, s.p.
Ing. Martin Knotek
Moravní nám. 766
68611 Uherské Hradiště

E.ON Česká republika, s.r.o.

Regionální správa Hodonín
Husova 1
695 42 Hodonín
www.eon-distribuce.cz

Svatopluk Zoder
T +420-51830 5225
svatopluk.zoder@eon.cz

Naše značka
S40325-16239815

Hodonín, 05.04.2018

Souhlas se stavbou a činností v ochranném pásmu zařízení distribuční soustavy (elektrická síť) ve vlastnictví E.ON Distribuce, a.s.

Předložili jste nám žádost o vyjádření ke stavbě a činnosti v ochranném pásmu:

Nadzemní vedení VVN
Nadzemní vedení VN
Nadzemní vedení NN

Jedná se o akci: „Odpad Perná , D. Dunajovice km 0,000-2,700 - oprava koryta“. K zásahům do ochranného pásma dochází v místě stavby: KÚ Perná (719242), Dolní Dunajovice (628964), žadatelem vyznačené zájmové území.

Souhlasíme s provedením výše uvedené akce v ochranném pásmu zařízení distribuční soustavy při splnění těchto podmínek:

- 1) Případná kolize s distribučním zařízením ve správě ECZR, bude řešena přeložkou ve smyslu § 47 zákona č. 458/2000 Sb., v platném znění (přeložku rozvodného zařízení zajišťuje jeho vlastník na náklady toho, kdo potřebu přeložky vyvolal).
- 2) Uvažovaná stavba musí respektovat ochranné pásmo distribučního zařízení.
- 3) **Upozorňujeme, že zemní práce nesmí narušit stabilitu podpěrných bodů!!!!** Výkopové práce do hloubky 1 m provádět v min. vzdálenosti 1 m od stožárů. U výkopů ve větší hloubce se musí stanovit vzdálenost od stožáru individuálně (nutné projednat s ECZR!!!).
- 4) Při provádění terénních úprav výše uvedené stavby musí být dodržena min. výška vodičů nad terénem – 6 m. Po ukončení terénních úprav je nutné přizvat zástupce ECZR ke kontrole

Sídlo společnosti:
F.A. Gerstnera 2151/6
České Budějovice 7
370 01 České Budějovice
Společnost je zapsána
v Obchodním rejstříku
vedeném Krajským soudem
v Českých Budějovicích,
oddíl C., vložka 15066
IČ: 257 33 591
DIČ: 25733591

dodržení min. výšky vodičů. O kontrole bude proveden písemný zápis do montážního nebo stavebního deníku.

- 5) V ochranných pásmech (dále jen OP) zařízení distribuční soustavy budou při realizaci uděleného souhlasu dodrženy podmínky dle § 46 odst. 8 zákona č. 458/2000 Sb., v platném znění, kde se konstatuje, že v OP těchto zařízení je zakázáno pod písmeny:
 - c) provádět činnosti, které by mohly ohrozit spolehlivost a bezpečnost provozu těchto zařízení nebo ohrozit život, zdraví či majetek osob
 - d) provádět činnosti, které by znemožňovaly nebo podstatně znesnadňovaly přístup k těmto zařízením.
- 6) Zakreslení trasy nadzemního i podzemního vedení vyskytujícího se v zájmovém území do všech vyhotovení prováděcí dokumentace a jeho vyznačení dobře viditelným způsobem přímo v terénu. Jedná se zejména o místa křížení či souběhu trasy vedení s trasou pohybu mechanizace, s trasou vedení výkopů a podobně tak, aby pracující na staveništi byli o hranicích ochranného pásma trvale informováni.
- 7) Objednání přesného vytýčení distribuční sítě (trasy kabelu) v terénu a to nejméně 14 dnů před zahájením prací v blízkosti podzemního kabelového vedení. V případě, že nebude možné trasu kabelu bezpečně určit pomocí vytyčovacího zařízení, je investor zemních prací povinen pro jednoznačné stanovení jeho polohy provést na určených místech a v nezbytném rozsahu ruční odkrytí kabelu podle pokynů zaměstnanců E.ON Česká republika, s.r.o. (dále jen ECZR). **Vytýčení kabelů VN, NN zajistí Libor Škrobáček, tel.: 54514-4244, email: libor.skrobacek@eon.cz.**
- 8) Provádění zemních prací v ochranném pásmu kabelu výhradně klasickým ručním nářadím bez použití jakýchkoli mechanismů s nejvyšší opatrností, nebude-li provozovatelem zařízení stanoveno jinak.
- 9) Vhodné zabezpečení obnaženého kabelu (podložení, vyvěšení, ...), aby nedošlo k jeho poškození poruchou nebo nepovolanou osobou a označení výstražnými tabulkami, bude provedeno podle pokynů pracovníka ECZR. Další podmínky pro zabezpečení našeho zařízení si vyhradujeme při vytýčení nebo po jeho odkrytí.
- 10) Vyřešení způsobu provedení souběhů a křížení výše zmíněné akce s rozvodným zařízením musí odpovídat příslušným ČSN.
- 11) Přizvání zástupce ECZR ke kontrole křížovatek a souběhů před záhozem výkopu. O kontrole bude proveden zápis do montážního nebo stavebního deníku. Při nedodržení této podmínky, budou poruchy vzniklé na zařízení odstraňovány na náklady investora stavby.
- 12) Po dokončení musí stavba z pohledu ochrany před provozními a poruchovými vlivy distribuční soustavy odpovídat příslušným

normám, zejména PNE 33 3301, PNE 33 3302, PNE 34 1050, ČSN EN 50 341-1, PNE 33 0000-1, ČSN EN 50 522, ČSN EN 61 936-1.

- 13) Po dokončení stavby a činnosti připomínáme, že v OP zařízení je dále zakázáno:
- a) zřizovat bez souhlasu vlastníka těchto zařízení stavby či umisťovat konstrukce a jiná podobná zařízení, jakož i uskladňovat hořlavé a výbušné látky
 - b) provádět bez souhlasu jeho vlastníka zemní práce
 - c) u nadzemního vedení nechávat růst porosty nad výšku 3 m
 - d) u podzemního vedení vysazovat trvalé porosty a přejíždět vedení mechanizmy o celkové hmotnosti nad 6t.
- 14) V projektové dokumentaci a při stavbě budou respektovány podmínky uvedené ve vyjádření o existenci zařízení distribuční soustavy ve vlastnictví a provozování ECD a podmínkách práce v jeho blízkosti.
- 15) Veškerá stavební činnost v OP distribučního a sdělovacího zařízení bude před jejím zahájením konzultována s příslušným správcem zařízení (kontakty na správce zařízení jsou uvedeny v závěru tohoto vyjádření), který stanoví bezpečnostní opatření pro práce v OP příslušného rozvodného zařízení dle platné ČSN EN 50 110-1.
- 16) Veškeré práce s mechanizací, jejichž části se za provozu mohou přiblížit k vodičům v OP nadzemního vedení 22 kV a výkopové práce v OP podzemního vedení 22 kV, je nutno provádět za beznapětového stavu vedení a vypnutí požadujeme objednat nejméně 25 kalendářních dnů předem. Práce s mechanizací v OP vedení 110 kV je nutno provádět za beznapětového stavu vedení a vypnutí požadujeme objednat nejpozději do 10. dne předchozího měsíce.

Kontakty správců zařízení:

VVN	Správa vedení VVN, Ing. Tomáš Láska, tel.: 54514-1253, email: tomas.laska@eon.cz
VN+NN	Regionální správa, Zdeněk Petráš, tel.: 54514-4236, email: zdenek.petras@eon.cz

V případě nedodržení vzdáleností a podmínek dle norem a platných právních předpisů, nesouhlasíme po ukončení stavby s její kolaudací.

S přátelským pozdravem

E.ON Česká republika, s.r.o.

E.ON Česká republika, s. r. o.

Regionální správa

Hodonín



014

Příloha: Podmínky pro provádění činností a prací v OP.



E.ON Česká republika, s.r.o.

Podmínky pro provádění činností a prací v ochranném pásmu elektrického vedení

Pro vymezení ochranného pásma vedení VN platí zákon č. 458/2000 v platném znění § 46. Ochranné pásmo (dále jen OP) nadzemního vedení je souvislý prostor vymezený svislými rovinami vedenými po obou stranách vedení ve vodorovné vzdálenosti, měřené kolmo na vedení, která činí od krajního vodiče vedení na obě jeho strany:

pro zařízení zrealizovaná do 31.12.1994

- u venkovního vedení s napětím nad 1 kV do 35 kV včetně - **10 m**
- u venkovní stožárové el.stanice s převodem napětí z úrovně nad 1 kV a menší než 52 kV - **10 m**

pro zařízení zrealizovaná od 1.1.1995

- u vedení s napětím nad 1 kV do 35 kV včetně
 - pro vodiče bez izolace - **7 m**,
 - pro vodiče s izolací základní - **2 m**,
 - pro závěsná kabelová vedení - **1 m**
- u venkovní stožárové el.stanice s převodem napětí z úrovně nad 1 kV a menší než 52 kV - **7 m**

V tomto ochranném pásmu je zakázáno:

- zřizovat bez souhlasu vlastníka stavby či umísťovat konstrukce a jiná podobná zařízení, jakož i uskláňovat hořlavé a výbušné látky,
- provádět bez souhlasu vlastníka zemní práce
- provádět činnosti (odkopy nebo navršení zeminy a jiných materiálů do výše, práce s hořlavinami, výbušninami atd.), které by mohly ohrozit spolehlivost a bezpečnost provozu těchto zařízení nebo ohrozit život, zdraví či majetek osob,
- provádět činnosti, které by znemožňovaly nebo podstatně znesnadňovaly přístup k těmto zařízením,
- vysazovat chmelnice a nechávat růst porosty nad výšku 3 m,

Podmínky při provádění zemních prací v OP vedení:

Před zahájením jakýchkoliv prací v blízkosti el.venkovních vedení NN, VN a VVN musí ten, kdo práci organizuje nebo řídí, prokazatelně poučit všechny pracovníky o nebezpečí práce v OP vedení. Při práci v OP musí být dodrženy veškeré platné bezpečnostní předpisy a normy, především požadavky ČSN EN 50110-1 ed.2 + doplňující technická normalizační informace TNI 343100 a dále dle požadavku PNE 330000-6.

- jeřáby a jim podobná zařízení musí být umístěny tak, aby v kterékoliv poloze byly všechny jejich části **mimo OP vedení VN**
- **jiná zařízení**, která nemají povahu jeřábu je možno provozovat v blízkosti el.vedení, a to i v OP vedení, jsou-li opatřena tak, že žádná část se v žádném případě **nemůže** přiblížit k vodičům na vzdálenost kratší než **3 m**
- při práci nebo pobytu v blízkosti el.zařízení NN nesmí dojít k přiblížení na vzdálenost kratší než **1m**.

Nelze-li při provádění prací tyto vzdálenosti dodržet, musí se zařízení vypnout a zajistit. Vypnutí a zajištění vedení provede ECZR s.r.o. , na základě objednávky, uplatněné minimálně 25 dnů předem.

U kabelových vedení všech druhů napětí (včetně ovládacích, signálních, sdělovacích v majetku ECZR s.r.o.) činí OP od krajního kabelu na každou stranu **1m**. V OP podzemního vedení je zakázáno mimo jiné vysazovat trvalé porosty a přejíždět vedení mechanismy o celkové hmotnosti nad 6 t. Další podmínky pro provádění činností a prací v OP kabelů jsou stanoveny ve vyjádření vystavené ECZR s.r.o., případně při vytýčení.

Upozorňujeme, že za případné škody nebo úrazy, způsobené nedodržením bezpečnostních předpisů, nepřebírá ECZR s.r.o. žádnou odpovědnost.



Povodí Moravy, s.p. Brno	
závod Střední Morava Uh. Hradiště	
Došlo:	27 -06- 2017
č.j.	34864 pff.
Přidělena:	KMP

E.ON Servisní, s.r.o., F. A. Gerstnera 2151/6, 370 01 České Budějovice

Povodí Moravy, s.p.
Ing. Martin Knotek
Moravní nám. 766
686 11 Uherské Hradiště

E.ON Servisní, s.r.o.

RCDS Hodonín
Husova 3947/1
695 42 Hodonín
www.eon.cz

Eva Opršalová
T +420-54514-5249
eva.oprsalova@eon.cz

Naše značka
E7456-16187672

Hodonín, 23.06.2017

**Vyjádření o existenci zařízení distribuční soustavy (elektrická síť)
ve vlastnictví E.ON Distribuce, a.s. a podmínkách práce v jeho blízkosti.**

Investor stavby: Povodí Moravy, s.p.
Název stavby: Odpad Perná , D. Dunajovice km 0,000-2,700 - oprava koryta
Místo stavby: KÚ Perná (719242), Dolní Dunajovice (628964),
žadatelem vyznačené zájmové území

Toto vyjádření slouží pro informaci o stávajícím elektrickém zařízení distribuční soustavy vlastněném a provozovaném společností E.ON Distribuce, a.s. (dále jen ECD) a je vyjádřením k územnímu a stavebnímu řízení. Vyjádření nenahrazuje a neuvádí připojovací podmínky. V případě, že požadujete připojení nového odběrného místa, resp. zvýšení rezervovaného příkonu a doposud jste nepodali žádost, obraťte se na zákaznickou linku 800 77 33 22.

Upozorňujeme, že účastníkem územního a stavebního řízení zůstává provozovatel distribuční soustavy ECD, kterého v uvedených řízeních na základě zmocnění zastupuje společnost E.ON Česká republika, s.r.o. (dále jen ECZR).

V zájmovém území výše uvedené stavby se nachází:

Nadzemní vedení VVN
Nadzemní vedení VN
Nadzemní vedení NN

Ke stavbě a činnosti v ochranných pásmech (dále jen OP) nadzemního vedení VN, VVN, podzemního vedení nebo elektrických stanic je investor povinen zajistit si písemný souhlas ve smyslu § 46 odst. 11 zákona č. 458/2000 Sb., o podmínkách podnikání a výkonu státní správy

Sídlo společnosti:
F.A. Gerstnera 2151/6
České Budějovice 7
370 01 České Budějovice
Společnost je zapsána
v Obchodním rejstříku
vedeném Krajským soudem
v Českých Budějovicích,
oddíl C., vložka 8464
IČ: 251 86 213
DIČ: CZ25186213

v energetických odvětvích, v platném znění.

Souhlas se stavbou a činností v OP zařízení distribuční soustavy uděluje ECZR jako zástupce ECD na základě žádosti investora stavby. S podáním žádosti předložíte k vyjádření projektovou dokumentaci stavby s podrobným zákresem a okótováním umístění stavby v OP.

Podklady pro žádost musí obsahovat následující údaje:

- celé jméno právnické nebo fyzické osoby, která žádá o výjimku
- jméno a celá adresa investora stavby, IČO
- místo zásahu do pásma
- okres, katastrální území, parcelní číslo, druh zařízení
- nový způsob zajištění ochrany rozvodného zařízení
- kopii vyjádření o existenci zařízení včetně zakreslení sítí.

Při provádění zemních nebo jiných prací, které mohou ohrozit předmětné distribuční a sdělovací zařízení, jste povinni dle zákona č. 309/2006 Sb., a nařízení vlády č. 591/2006 Sb., učinit veškerá opatření, aby nedošlo ke škodám na rozvodném zařízení, na majetku nebo na zdraví osob elektrickým proudem, zejména tím, že bude zajištěno:

1. Výkopové práce v blízkosti nadzemního vedení NN provádět tak, aby nedošlo k narušení stability podpěrných bodů a uzemňovací soustavy, nebo nebyl jinak ohrožen provoz el. zařízení a bezpečnost osob. Dále požadujeme dodržovat platná ustanovení norem ČSN EN 50 110-1 a PNE 33 3302, zvláště pak minimální dovolené vzdálenosti od vedení:

Vybrané vzdálenosti/provedení vodičů	Holé vodiče	Izolované vodiče
Nad budovami		
Nad neschůdnými částmi (sklon > 15°), vzdorující ohni	0,5 m	0,3 m
Nad schůdnými částmi (sklon ≤ 15°), vzdorující ohni	4 m	3 m
Na budovách		
K budovám a jejich částem nebo vybavením	0,2 m	0,1 m
Kolem zedních oken		
Před oknem (požadavek E.ON nerealizovat)	2 m	1 m
Nad oknem	0,2 m	0,2 m
Vedle okna	0,5 m	0,5 m
Pod oknem	1 m	1 m
Kolem střešních oken		
Před oknem	3 m	2 m
Nad oknem	0,5 m	0,5 m
Vedle okna	0,5 m	0,5 m
Pod oknem	1 m	1 m

2. Při provádění stavebních prací nesmí dojít k poškození el. zařízení.
3. V důsledku stavebních prací nesmí dojít k znepřístupnění el. zařízení.
4. Ohlášení jakéhokoliv poškození distribučního a sdělovacího zařízení v provozování ECD na telefonní číslo **800 22 55 77**.

Kontakty správců zařízení:

VVN	Správa vedení VVN, Ing. Tomáš Láška, tel.: 54514-1253, email: tomas.laska@eon.cz
VN+NN	Regionální správa, Zdeněk Petráš, tel.: 54514-4236, email: zdenek.petras@eon.cz

Pozor ! Vyjádření má platnost 12 měsíců tj. do 23.06.2018.

Upozorňujeme na možnou polohovou odchylku uloženého vedení od výkresové dokumentace.

Do přiložené a námi orazítované dokumentace jsme **informativně** zakreslili:

- světle modře plně podzemní vedení VVN
- světle modře čárkovaně nadzemní vedení VVN
- červeně plně podzemní vedení VN
- červeně čárkovaně nadzemní vedení VN
- zeleně plně podzemní vedení NN
- zeleně čárkovaně nadzemní vedení NN
- fialově plně zrušené podzemní vedení

Při vytýčení trasy zařízení i ke kontrole před záhozem a ke všem dalším jednáním s ECZR jako zástupcem ECD předložte toto vyjádření.

S přátelským pozdravem

E.ON Servisní, s.r.o.

E.ON Servisní, s.r.o.
F. A. Gerstnera 2151/6
České Budějovice 7
370 01 České Budějovice
IČ: 25186213 / DIČ: CZ25186213

109

Příloha:  Orazítkováná situace s informativním zákresem.

Následující oddíl se vyplňuje v případě žádosti o udělení souhlasu se zjednodušeným územním řízením nebo s uzavřením veřejnoprávní smlouvy



Udělení souhlasu

*Souhlasíme – Nesouhlasíme se zjednodušeným územním řízením**

*Souhlasíme – Nesouhlasíme s uzavřením veřejnoprávní smlouvy**

E.ON Česká republika, s.r.o.

**Pro platnost udělení souhlasu je nutný podpis a razítko oprávněného pracovníka*

Informativní zakres sítí **elektro** k žádosti 0016187672



Datum 14.06.2017

E.ON Servisní, s.r.o.
F. A. Gerstnera 2151/6
370 49 České Budějovice
IČ: 25186213, DIČ: CZ25186213

033

Povodí Moravy, s.p.
Dřevařská 932/11
60200 Brno

naše značka
5001602686

vyřizuje
Jolana Dočkalová

datum
20.10.2017

Věc:

Odpad Perná, D. Dunajovice km 0,000-2,700 - oprava koryta

K.ú. - p.č.: Perná, Dolní Dunajovice

Stavebník: Povodí Moravy, s.p., Dřevařská 932/11, 60200 Brno

Účel stanoviska: Předprojektová příprava

GasNet, s.r.o., jako provozovatel distribuční soustavy (PDS) a technické infrastruktury, zastoupený GridServices, s.r.o., vydává toto stanovisko:

STANOVISKO EPZ * VTL (Jiří Jetelina 532 227 209):

K Vašemu požadavku sdělujeme, že ve Vaší oblasti (dle předložené situace), se nachází vysokotlaký (dále jen VTL) plynovod DN 150.

- ochranné pásmo VTL plynovodu je 4 m na obě strany od plynovodu;
- bezpečnostní pásmo VTL Plynovodu DN 150 je 20 m na obě strany od plynovodu;

Styk Vašeho zařízení s VTL plynovodu je nutno řešit s ohledem na zákon číslo 458/2000 Sb. (energetický zákon), ČSN EN 1594, ČSN 736005 (prostorová norma) a TPG 702 04 (Technická pravidla Gas).

V místě křížení VTL plynárenského zařízení pod dnem koryta potoku je nutné zachovat minimální povolené krytí VTL plynovodu pod dnem toku min.0,8 m.

Dále je třeba v širší ochranného pásma VTL plynovodu (4 m na obě strany od osy potrubí VTL plynovodu) zachovat stávající krytí potrubí.

PD musí řešit vzájemný vztah nově projektované stavby a stávajícího plynárenského zařízení (okótováním a popisem v technické zprávě) s ohledem k zákonům č. 458/2000 Sb. a č. 670/2004 Sb., ČSN EN 1594 a TPG 702 04, TPG 605 02, ČSN EN 12007 - 1/2/3/4, TPG 702 01, ČSN EN 12186 a ČSN 73 6005. Tato povinnost se vztahuje pro všechny možnosti umístění, povolování a užívání stavby, které stanovuje Stavební zákon č. 183/2006 Sb.

PD pro účely územního/stavebního řízení bude doplněna o zakres těchto zařízení a předložena naší společnosti k odsouhlasení. Zpracování PD požadujeme v souladu s vyhláškou č. 499/2006 Sb.

STANOVISKO NESLOUŽÍ PRO POVOLENÍ REALIZACE PŘEDMĚTNÉ STAVBY A ROVNĚŽ NENAHRAZUJE VYJÁDRĚNÍ K PROJEKTOVÉ DOKUMENTACI (dále jen PD).

Informace o poskytnutí polohy stávajících plynárenských zařízení v digitální podobě získáte na adrese: <https://dpo.gasnet.cz/zadost-o-vektorova-data>.

Novou žádost prosím opětovně zaevidujte přes naše webové stránky <https://dpo.gasnet.cz/zadost-o-vydani-stanovisko>.

Přílohou Vám předáváme orientační situaci plynárenských zařízení a plynovodních přípojek (dále jen PZ) ve správě naší společnosti.

GridServices, s.r.o.

Plynárenská 499/1
Zábrdovice
602 00 Brno
T +420532221111
F +420545578571
E info@gridservices.cz
I www.gridservices.cz
IČ: 27935311
DIČ: CZ27935311

Zapsán do obchodního rejstříku:
Krajský soud v Brně
oddíl C, vložka 57165
26.07.2007

Bankovní spojení:
Československá obchodní banka,
a.s.
Číslo účtu: 17837923
Kód banky: 0300

Poskytnutá orientační situace slouží pouze pro informaci o poloze PZ. Nenahrazuje stanovisko provozovatele distribuční soustavy ke stavebnímu záměru a nelze ji použít k povolení nebo pro realizaci stavby. Pro tento účel předložte Žádost o vydání stanoviska včetně předepsané dokumentace ve smyslu stavebního zákona č. 183/2006 Sb. v platném znění.

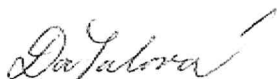
Informace o možnosti poskytnutí polohy stávajících PZ ve správě GasNet, s.r.o. v digitální podobě získáte na adrese: www.gasnet.cz/cs/zadost-o-vektorova-data/

Poloha a rozsah PZ uvedený v příloze je platný ke dni vydání tohoto stanoviska.

Upozorňujeme, že se v zájmovém území vyznačeném v příloze tohoto stanoviska mohou nacházet PZ, která jsou ve fázi výstavby a doposud nebyla předána GasNet, s.r.o. k provozování. Taktéž se v zájmovém území mohou nacházet PZ jiných vlastníků či správců, případně i dlouhodobě nefunkční/neprovozovaná PZ bez dostupných informací o jejich poloze a vlastnictví. Tato PZ NEJSOU v příloze vyznačena a nejsou předmětem tohoto stanoviska.

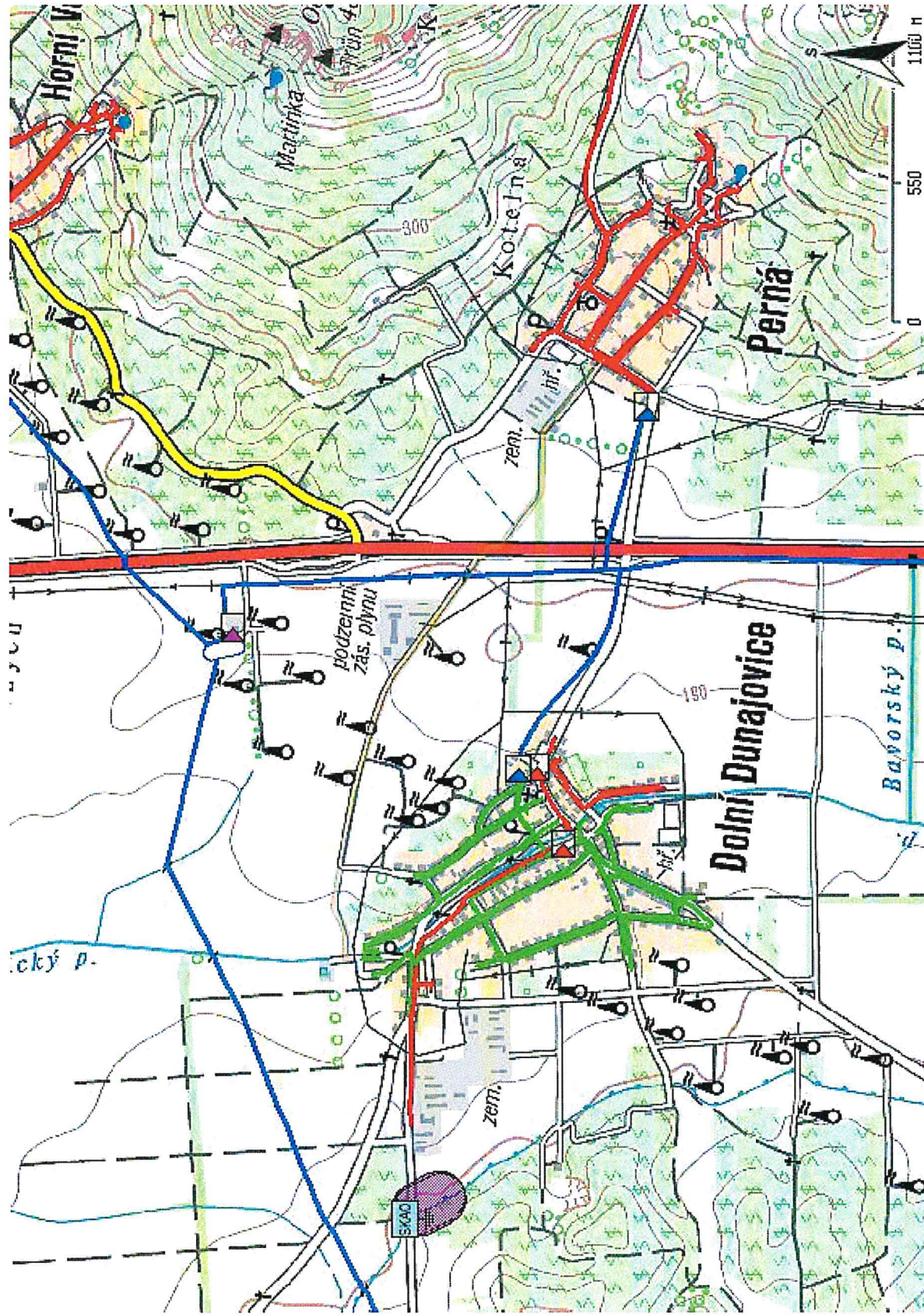
Za správnost a úplnost dokumentace předložené s žádostí včetně jejího souladu s platnými předpisy plně zodpovídá její zpracovatel. Stanovisko nenahrazuje případná další stanoviska k jiným částem stavby.

V případě další korespondence nebo jednání (např. změna stavby) uvádějte naši značku - 5001602686 a datum tohoto stanoviska. Kontakty jsou k dispozici na www.gridservices.cz nebo NONSTOP zákaznická linka 800 11 33 55.



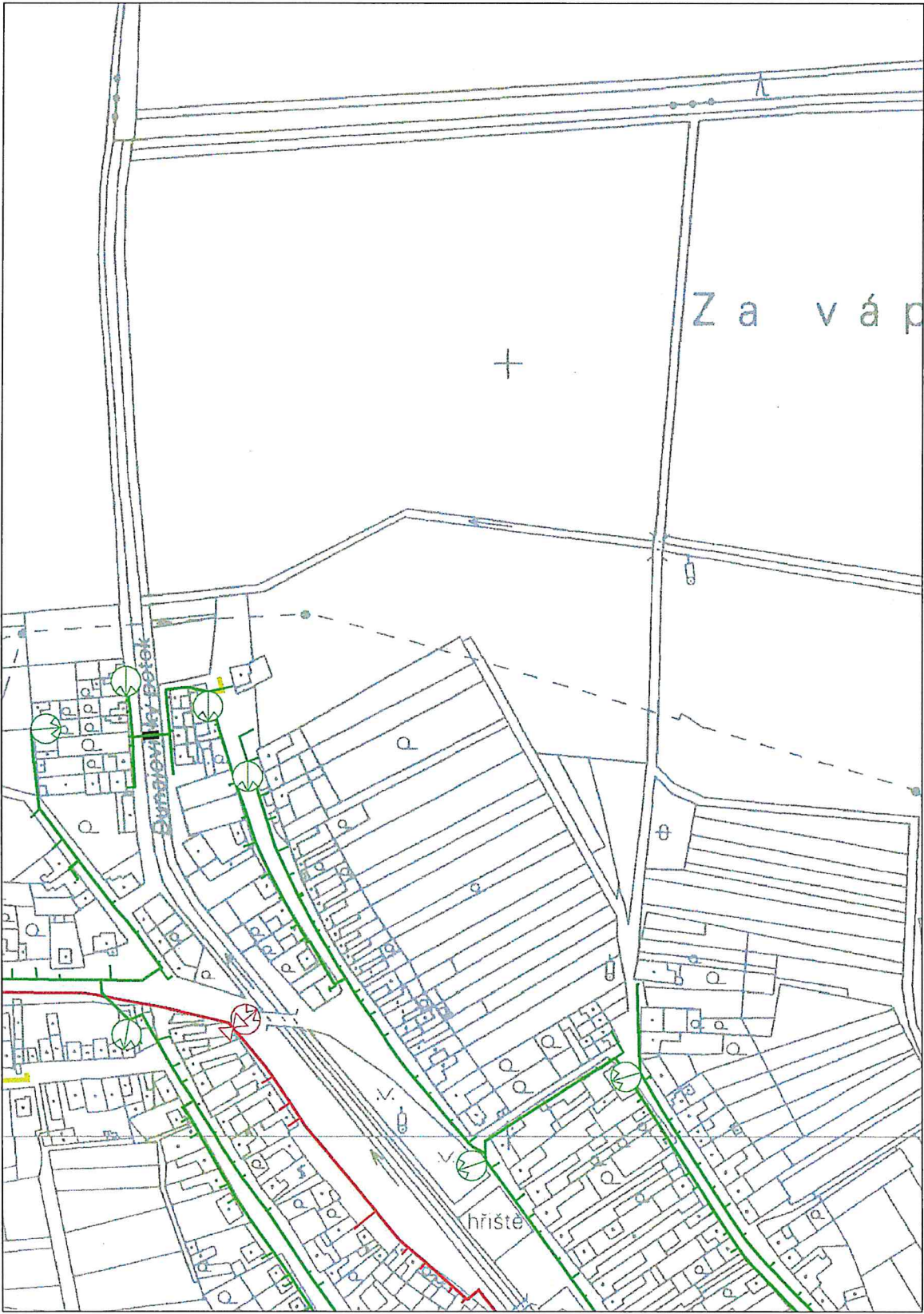
GasNet, s.r.o.
zastoupená společností GridServices, s.r.o., IČ 279 35 311
Jolana Dočkalová
Technik externích požadavků
Odbor zpracování externích požadavků
+420532228431
jolana.dockalova@innogy.com

Přílohy: Orientační zakres plynárenského zařízení, Detailní zakres plynárenského zařízení, Detailní zakres plynárenského zařízení, Detailní zakres plynárenského zařízení, Ověřená příloha žadatele



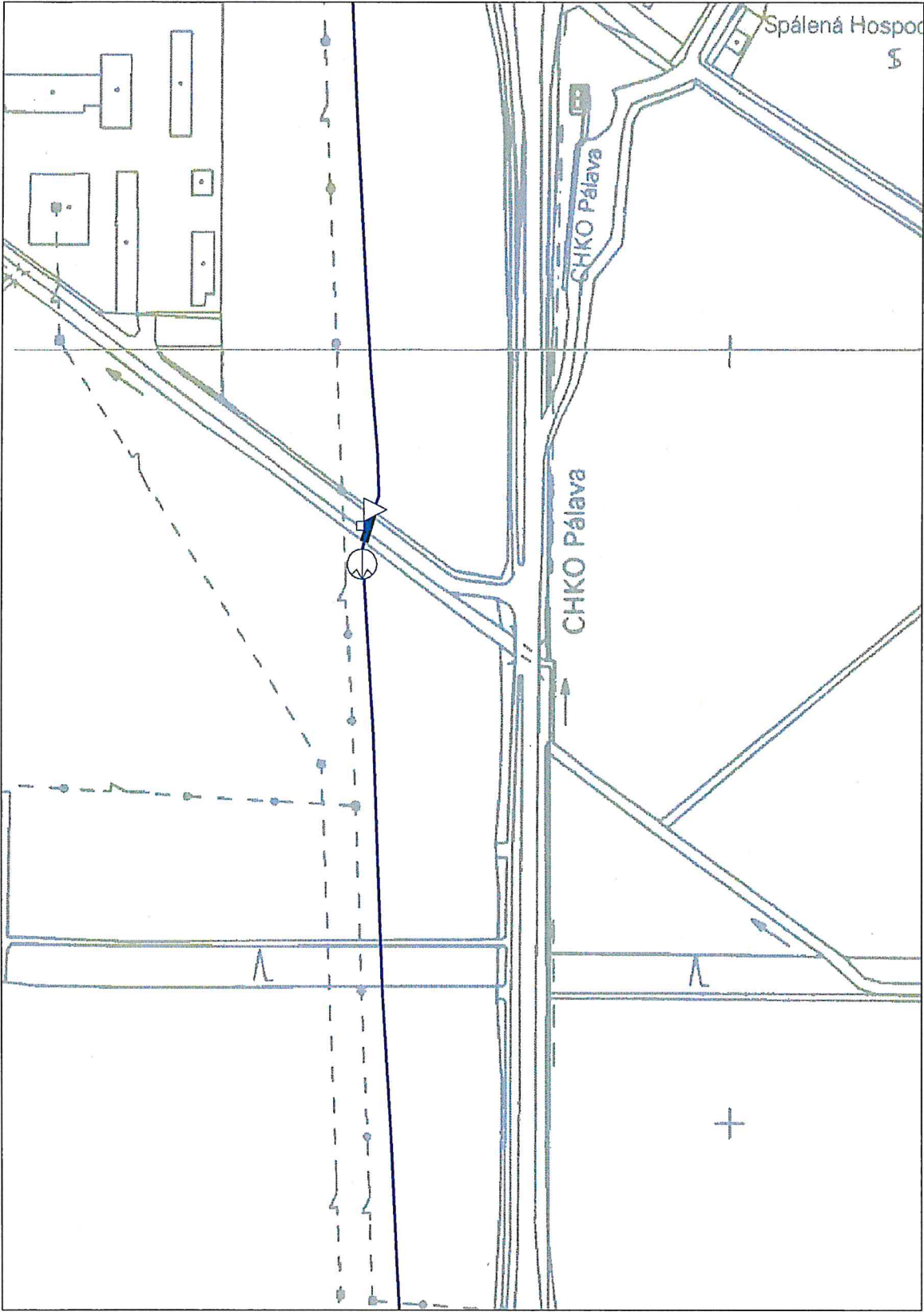
Legenda:

	linie plynovodu
	NTL
	STL
	VTL
	WTL
	nefunkční
	výstavba
	regulační stanice
	ochranné zařízení
	kabel
	elektropřípojka
	kabel protikoroziční ochrany
	anodové uzemnění
	stanice katodové ochrany



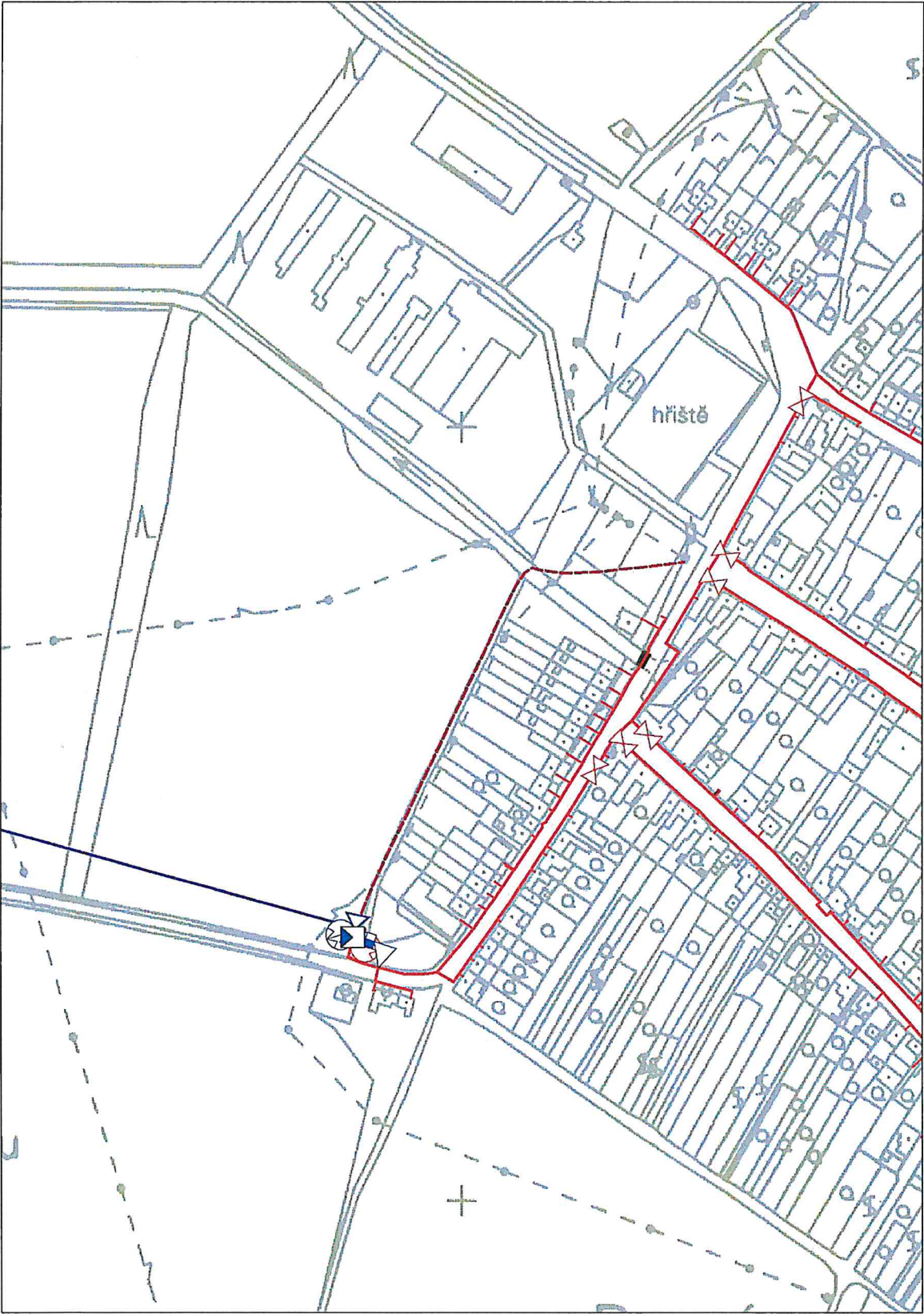
Legenda:

	linie		ochranné zařízení		kabel protikoroziční ochrany
	NTL/ STL/ VTL/				
	VVTL				
	plynovodu				
	nefunkční		kabel		anodové uzemnění
	výstavba		elektropřipojka		stanice katodové ochrany
	regulační stanice				



Legenda:

	linie		ochranné zařízení		kabel protikoroziční ochrany
	NTL/ STL/ VTL/				
	VVTL				
	plynovodu				
	nefunkční		kabel		anodové uzemnění
	výstavba		elektropřipojka		stanice katodové ochrany
	regulační stanice				

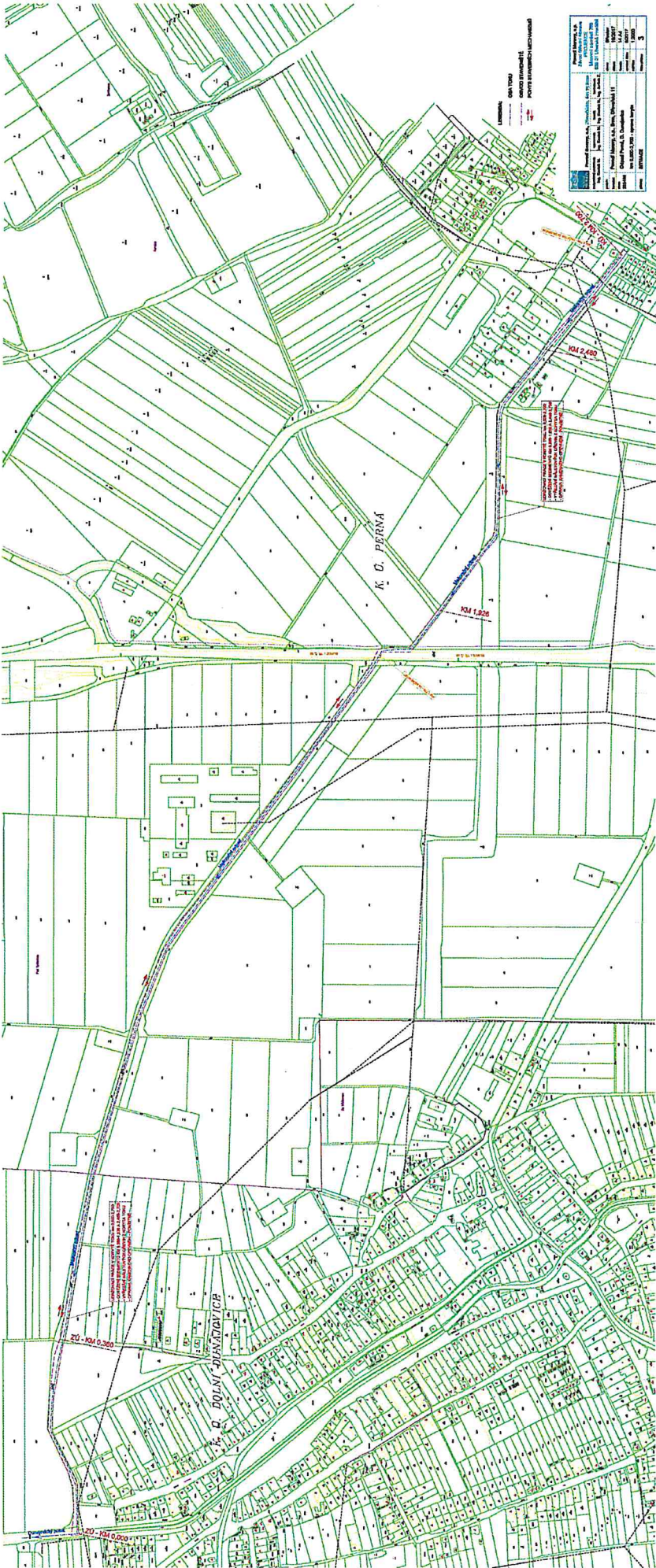



Legenda:

	linie		ochranné zařízení		kabel protikoroziční ochrany
	NTL/ STL/ VTL/				
	VVTL				
	plynovodu				
	nefunkční		kabel		anodové uzemnění
	výstavba		elektropřipojka		stanice katodové ochrany
	regulační stanice				

Příloha: Ověřená příloha žadatele. Tato příloha je nedílnou součástí stanoviska č. 5001602686 ze dne 20.10.2017.

Provozovatel DS: GasNet, s.r.o.; Stavebník: Povodí Moravy, s.p., Dřevařská 932/11, 60200 Brno. K.ú.: Perná, Dolní Dunajovice.





Povodí Moravy, s.p.
Moravní náměstí 766
68601 Uherské Hradiště

naše značka
5001704663

vyřizuje
Jolana Dočkalová

datum
10.05.2018

Věc:

Odpad Perná, D. Dunajovice km 0,000-2,700 - oprava koryta

K.ú. - p.č.: Perná, Dolní Dunajovice

Stavebník: Povodí Moravy, s.p., Moravní náměstí 766, 68601 Uherské Hradiště

Účel stanoviska: Povolení stavby - stavební režim (ÚR+SP)

GasNet, s.r.o., jako provozovatel distribuční soustavy (PDS) a technické infrastruktury, zastoupený GridServices, s.r.o., vydává toto stanovisko:

STANOVISKO EPZ – VTL (Jiří Jetelina, 532227209):

K Vašemu požadavku sdělujeme, že ve Vaší oblasti (dle předložené situace), se nachází vysokotlaký (dále jen VTL) plynovod DN 150.

- ochranné pásmo VTL plynovodu je 4 m na obě strany od plynovodu;
- bezpečnostní pásmo VTL Plynovodu DN 150 je 20 m na obě strany od plynovodu;

Informace o poskytnutí polohy stávajících plynárenských zařízení v digitální podobě získáte na adrese: <https://dpo.gasnet.cz/zadost-o-vektorova-data>.

Práce budou probíhat v souladu se zákonem číslo 458/2000 Sb. (energetický zákon), ČSN EN 1594, ČSN 736005 (prostorová norma) a TPG 702 04 (Technická pravidla Gas).

V místě křížení VTL plynárenského zařízení pod dnem koryta potoku je nutné zachovat minimální povolené krytí VTL plynovodu pod dnem toku min. 0,8 m.

Dále je třeba v širší ochranného pásma VTL plynovodu (4 m na obě strany od osy potrubí VTL plynovodu) zachovat stávající krytí potrubí.

V ochranném pásmu VTL plynovodu nevysazovat stromy a keře - stávající, pokud možno, odstranit.

Spalování klestí a dřevin provádět mimo bezpečnostní pásmo (!) VTL plynovodu a zemních armatur (20 m).

VŠEOBECNÉ PODMÍNKY:

- výkopové a zemní práce v ochranném pásmu VTL plynovodu (4 m na obě strany od plynovodu) provádět zásadně ručně;
- nepoškozit nadzemní části VTL plynovodu (orientační sloupky, uzávěry atd.);
- nesnižovat ani nezvyšovat stávající krytí VTL plynovodu;
- v ochranném pásmu VTL plynovodu neskladovat žádný stavební ani jiný materiál;
- případné dočasné zařízení staveniště (maringotky, mobilní buňky atd.) umístit mimo bezpečnostní pásmo VTL plynovodu;
- po dobu prací požadujeme zabezpečit VTL plynovod proti mechanickému poškození vhodným způsobem (přejezdy zabezpečit silničními panely, ochranné pásmo VTL plynovodu ohraničit výstražnou páskou);
- před zahájením prací Vámaše zařízení vytyčíme - žádost o vytyčení se nachází na internetových stránkách www.gridservices.cz/ds-online-vytyceni-pz/;
- před záhozem v místě křížení s VTL plynovodem přizvat zaměstnance GridServices, s.r.o. * regionální oblast Morava 2 ke kontrole dodržení výše uvedených podmínek a vystavení souhlasu se záhozem výkopu, popř. s provozem zařízení (kontakty na www.gridservices.cz).

GridServices, s.r.o.

Plynárenská 499/1
Zábrdovice
602 00 Brno
T +420532221111
F +420545578571
E info@gridservices.cz
I www.gridservices.cz
IČ: 27935311
DIČ: CZ27935311

Zapsán do obchodního rejstříku:
Krajský soud v Brně
oddíl C, vložka 57165
26.07.2007

Bankovní spojení:
Československá obchodní banka,
a.s.
Číslo účtu: 17837923
Kód banky: 0300

GridServices, s.r.o. vyhrazuje právo vydání případných dalších podmínek, pokud by to okolnosti výstavby vyžadovaly.

Budou-li dodrženy výše uvedené podmínky, se stavbou dle předložené projektové dokumentace souhlasíme.

Stanovisko odboru EPZ - STL, NTL:

V zájmovém území nebo jeho blízkosti se nachází STL, NTL plynárenské zařízení v naší správě - viz příložená situace. Požadujeme respektovat průběh a ochranné pásmo plynárenského zařízení.

Pro čištění vodotečí požadujeme dodržet tyto podmínky:

- Před zahájením stavby je nutné provést vytyčení plynárenského zařízení a plynovodních přípojek (dále jen PZ).
- Vyčištěním koryta vodního toku nesmí dojít ke snížení krytí PZ.
- Při čištění nesmí dojít k přemístění nebo poškození nadzemních částí plynovodů (orientační sloupky, trasové uzávěry).
- V případě odkrytí plynovodu kontaktujte pracovníka, který prováděl vytyčení PZ.
- Pálení hořlavého odpadu (trávy, náletových dřevin atd.) požadujeme provádět alespoň 10 m od PZ.

V rozsahu této stavby souhlasíme s povolením stavby dle zákona 183/2006 Sb. ve znění pozdějších předpisů. Tento souhlas platí pro územní řízení, řízení o územním souhlasu, veřejnoprávní smlouvy pro umístění stavby, zjednodušené územní řízení, ohlášení, stavební řízení, společné územní a stavební řízení, veřejnoprávní smlouvu o provedení stavby nebo oznámení stavebního záměru s certifikátem autorizovaného inspektora.

V zájmovém území se mohou nacházet plynárenská zařízení jiných vlastníků či správců, případně i dlouhodobě nefunkční/neprovozovaná plynárenská zařízení bez dostupných informací o jejich poloze a vlastnictví.

Plynárenské zařízení a plynovodní přípojky jsou dle ust. § 2925 zákona č. 89/2012 Sb., občanského zákoníku, provozovány jako zařízení zvláště nebezpečné a z tohoto důvodu jsou chráněny ochranným pásmem dle zákona č. 458/2000 Sb. ve znění pozdějších předpisů.

Nedodržení podmínek uvedených v tomto stanovisku zakládá odpovědnost stavebníka za vzniklé škody.

Rozsah ochranného pásma je stanoven v zákoně 458/2000 Sb. ve znění pozdějších předpisů.

Při realizaci uvedené stavby budou dodrženy podmínky pro provádění stavební činnosti:

- 1) Za stavební činnosti se pro účely tohoto stanoviska považují všechny činnosti prováděné v ochranném pásmu plynárenského zařízení a plynovodních přípojek (tzn. i bezvýkopové technologie a terénní úpravy) a činnosti mimo ochranné pásmo, pokud by takové činnosti mohly ohrozit bezpečnost a spolehlivost plynárenského zařízení a plynovodních přípojek (např. trhací práce, sesuvy půdy, vibrace, apod.).
- 2) Stavební činnosti je možné realizovat pouze při dodržení podmínek stanovených v tomto stanovisku. Nebudou-li tyto podmínky dodrženy, budou stavební činnosti, považovány dle § 68 zákona č. 458/2000 Sb. ve znění pozdějších předpisů za činnost bez našeho předchozího souhlasu. Při každé změně projektu nebo stavby (zejména trasy navrhovaných inženýrských sítí) je nutné požádat o nové stanovisko k této změně.
- 3) Před zahájením stavební činnosti bude provedeno vytyčení trasy a přesné určení uložení plynárenského zařízení a plynovodních přípojek. Vytyčení trasy provede příslušná provozní oblast (formulář a kontakt naleznete na www.gridservices.cz nebo NONSTOP zákaznická linka 800 11 33 55). Při žádosti uvede žadatel naši značku (číslo jednací) uvedenou v úvodu tohoto stanoviska. O provedeném vytyčení trasy bude sepsán protokol. Přesné určení uložení plynárenského zařízení a plynovodních přípojek je povinen provést stavebník na svůj náklad. Bez vytyčení trasy a přesného určení uložení plynárenského zařízení a plynovodních přípojek stavebníkem nesmí být vlastní stavební činnosti zahájeny. Vytyčení plynárenského zařízení a plynovodních přípojek považujeme za zahájení stavební činnosti.
- 4) Bude dodržena mj. ČSN 73 6005, TPG 702 04, zákon č. 458/2000 Sb. ve znění pozdějších předpisů, případně další předpisy související s uvedenou stavbou.
- 5) Pracovníci provádějící stavební činnosti budou prokazatelně seznámeni s polohou plynárenského zařízení a plynovodních přípojek, rozsahem ochranného pásma a těmito podmínkami.
- 6) Při provádění stavební činnosti, vč. přesného určení uložení plynárenského zařízení je stavebník povinen učinit

taková opatření, aby nedošlo k poškození plynárenského zařízení a plynovodních přípojek nebo ovlivnění jejich bezpečnosti a spolehlivosti provozu. Nebude použito nevhodného nářadí, zemina bude těžena pouze ručně bez použití pneumatických, elektrických, bateriových a motorových nářadí.

7) Odkryté plynárenské zařízení a plynovodní přípojky budou v průběhu nebo při přerušení stavební činnosti řádně zabezpečeny proti jejich poškození.

8) V případě použití bezvýkopových technologií (např. protlaku) bude před zahájením stavební činnosti provedeno úplné obnažení plynárenského zařízení a plynovodních přípojek v místě křížení na náklady stavebníka. V případě, že nebude tato podmínka dodržena, nesmí být použita bezvýkopová technologie.

9) Stavebník je povinen neprodleně oznámit každé i sebemenší poškození plynárenského zařízení nebo plynovodních přípojek (vč. izolace, signalizačního vodiče, výstražné fólie atd.) na telefon 1239.

10) Před provedením zásypu výkopu bude provedena kontrola dodržení podmínek stanovených pro stavební činnost, kontrola plynárenského zařízení a plynovodních přípojek. Kontrolu provede příslušná provozní oblast (formulář a kontakt naleznete na www.gridservices.cz nebo NONSTOP zákaznická linka 800 11 33 55). Při žádosti uvede žadatel naši značku (číslo jednací) uvedenou v úvodu tohoto stanoviska. Povinnost kontroly se vztahuje i na plynárenské zařízení, které nebylo odhaleno. O provedené kontrole bude sepsán protokol. Bez provedené kontroly nesmí být plynárenské zařízení a plynovodní přípojky zasypány. V případě, že nebudou dodrženy výše uvedené podmínky, je stavebník povinen na základě výzvy provozovatele plynárenského zařízení a plynovodních přípojek, nebo jeho zástupce doložit průkaznou dokumentaci o nepoškození plynárenského zařízení a plynovodních přípojek během výstavby nebo provést na své náklady kontrolní sondy v místě styku stavby s plynárenským zařízením a plynovodními přípojkami.

11) Plynárenské zařízení a plynovodní přípojky budou před zásypem výkopu řádně podsypány a obsypány těženým pískem, bude provedeno zhutnění a bude osazena výstražná fólie žluté barvy, vše v souladu s ČSN EN 12007-1-4, TPG 702 01, TPG 702 04.

12) Neprodleně po skončení stavební činnosti budou řádně osazeny všechny poklopy a nadzemní prvky plynárenského zařízení a plynovodních přípojek.

13) Poklopy uzávěrů a ostatních armatur na plynárenském zařízení a plynovodních přípojkách, vč. hlavních uzávěrů plynu (HUP) na odběrném plynovém zařízení udržovat stále přístupné a funkční po celou dobu trvání stavební činnosti.

14) Případné zřizování stavenišť, skladování materiálů, stavebních strojů apod. bude realizováno mimo ochranné pásmo plynárenského zařízení a plynovodních přípojek (není-li ve stanovisku uvedeno jinak).

15) Bude zachována hloubka uložení plynárenského zařízení a plynovodních přípojek (není-li ve stanovisku uvedeno jinak).

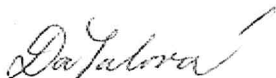
16) Při použití nákladních vozidel, stavebních strojů a mechanismů zabezpečit případný přejezd přes plynárenské zařízení a plynovodní přípojky uložení panelů v místě přejezdu plynárenského zařízení.

Platí pouze pro území vyznačené v příloze tohoto stanoviska a to 24 měsíců ode dne jeho vydání.

V případě dotčení pozemku v majetku společnosti GasNet, s.r.o. je třeba dále projednat smluvní vztah k tomuto pozemku. Kontakt na projednání naleznete na adrese www.gasnet.cz/cs/kontaktni-system/, činnost "Smluvní vztahy - pozemky a budovy plynárenských zařízení", případně na NONSTOP zákaznické lince 800 11 33 55.

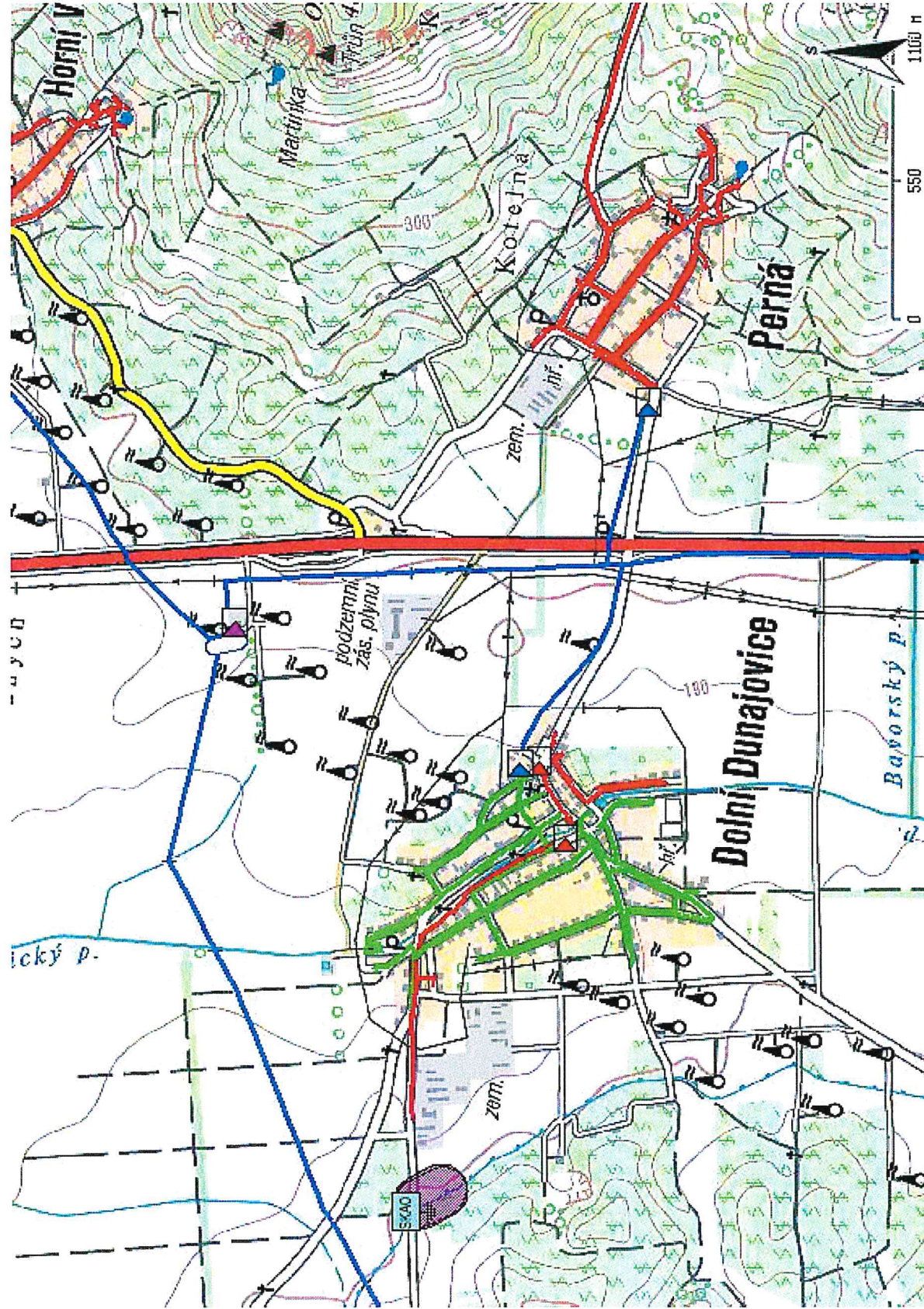
Za správnost a úplnost dokumentace předložené s žádostí včetně jejího souladu s platnými předpisy plně zodpovídá její zpracovatel. Stanovisko nenahrazuje případná další stanoviska k jiným částem stavby.

V případě další korespondence nebo jednání (např. změna stavby) uvádějte naši značku - 5001704663 a datum tohoto stanoviska. Kontakty jsou k dispozici na www.gridservices.cz nebo NONSTOP zákaznická linka 800 11 33 55.



GasNet, s.r.o.
zastoupená společností GridServices, s.r.o., IČ 279 35 311
Jolana Dočkalová
Technik externích požadavků
Odbor zpracování externích požadavků
+420532228431
jolana.dockalova@innogy.com

Přílohy: Orientační zákres plynárenského zařízení, Detailní zákres plynárenského zařízení, Ověřená příloha žadatele



Legenda:

linie plynovodu	regulační stanice
NTL	ochranné zařízení
STL	kabel
VTL	elektropřípojka
WTL	kabel protikoroziční ochrany
nefunkční	anodové uzemnění
plánovaná stavba před realizací	stanice katodové ochrany
ve výstavbě, neuvedeno do provozu	pásmo vlivu anodového uzemnění SKAO

Příloha: Detailní zákres plynárenského zařízení. Tato příloha je nedílnou součástí stanoviska č. 5001704663 ze dne 10.05.2018.

Provozovatel DS: GasNet, s.r.o.; Stavebník: Povodí Moravy, s.p., Moravní náměstí 766, 68601 Uherské Hradiště. K.ú.: Perná, Dolní Dunajovice.



Legenda:

	linie		ochranné zařízení		kabel protikoroziční ochrany
	NTL/ STL/ VTL				
	VVTL				
	plynovodu				
	nefunkční		kabel		anodové uzemnění
	plánovaná stavba před realizací		elektropřípojka		stanice katodové ochrany
	výstavba		regulační stanice		pásmo vlivu anodového uzemnění SKAO

Příloha: Ověřená příloha žadatele. Tato příloha je nedílnou součástí stanoviska č. 5001704663 ze dne 10.05.2018.

Provozovatel D5: GasNet, s.r.o.; Stavebník: Povodí Moravy, s.p., Moravní náměstí 766, 68601 Uherské Hradiště. K.Ú.: Perná, Dolní Dunajovice.

